

Vaste territoire qui éveille un désir d'exploration par sa sublime beauté. La municipalité de Labelle ravivera en vous la force qui unit l'homme aux grands espaces !

**labelle**  
D'AMOUR ET DE NATURE

PARC NATIONAL DU MONT-TREMBLANT

**Village-Relais**

**ALIMENTATION ET RESTAURATION**

- 1 Casse-Croûte La P'tite Patate Chez Léo 819-686-1010
- 2 Casse-Croûte Le P'tit Moulin - poulet Fritou 819-421-2931
- 3 Dépanneur Vallée de la Rouge - 819-686-2542
- 4 Marché Richelieu de Labelle - 819-686-3531
- 5 P'tit Café d'Élodie - 819-686-2121
- 6 Restaurant La belle Époque - 819-686-9119
- 7 Resto Bar Le P'tit Train du Nord (La Gare, auberge) - 819-236-0069
- 8 Station Sonic et Dépanneur Beau-Soir 819-686-2757

**GARAGES**

- 9 Centre de pneus Légare - 819-236-0062 pneuselegare.com
- 10 Machabée automobiles inc. - 819-686-2351 machauto.ca
- 11 MD Mécanique Auto - 819-686-1340
- 12 NAPA AUTOPRO - Garage Gareau - 819-686-1636

**HÉBERGEMENT**

- 13 Camping Chutes Aux Iroquois - 819-686-2337 campingun.com
- 14 Camping et tipis Labelle et la Rouge 819-429-1408 - labellelarouge.com
- 15 Domaine Expedition inc. - 819-884-8155 domaineexpedition.com
- 16 Kayak et Cabana (location de canots et kayaks) 819-686-1111 - info@kayak-cabana.com

**INFRASTRUCTURES MUNICIPALES**

- 17 Bloc sanitaire
- 18 Maison de la culture Antoinette-Malo-Dumontier Bibliothèque, société d'histoire et musée 819-681-3371 ext. 5021
- 19 Dôme et amusement intérieur 819-681-3371, poste 5009
- 20 Piscine, salle de spectacle et centre communautaire - 819-681-3371, poste 5009

**INSTITUTION FINANCIÈRE**

- 21 Caisse Desjardins de la Rouge - 819-275-2472

**PARCS ET STATIONNEMENTS**

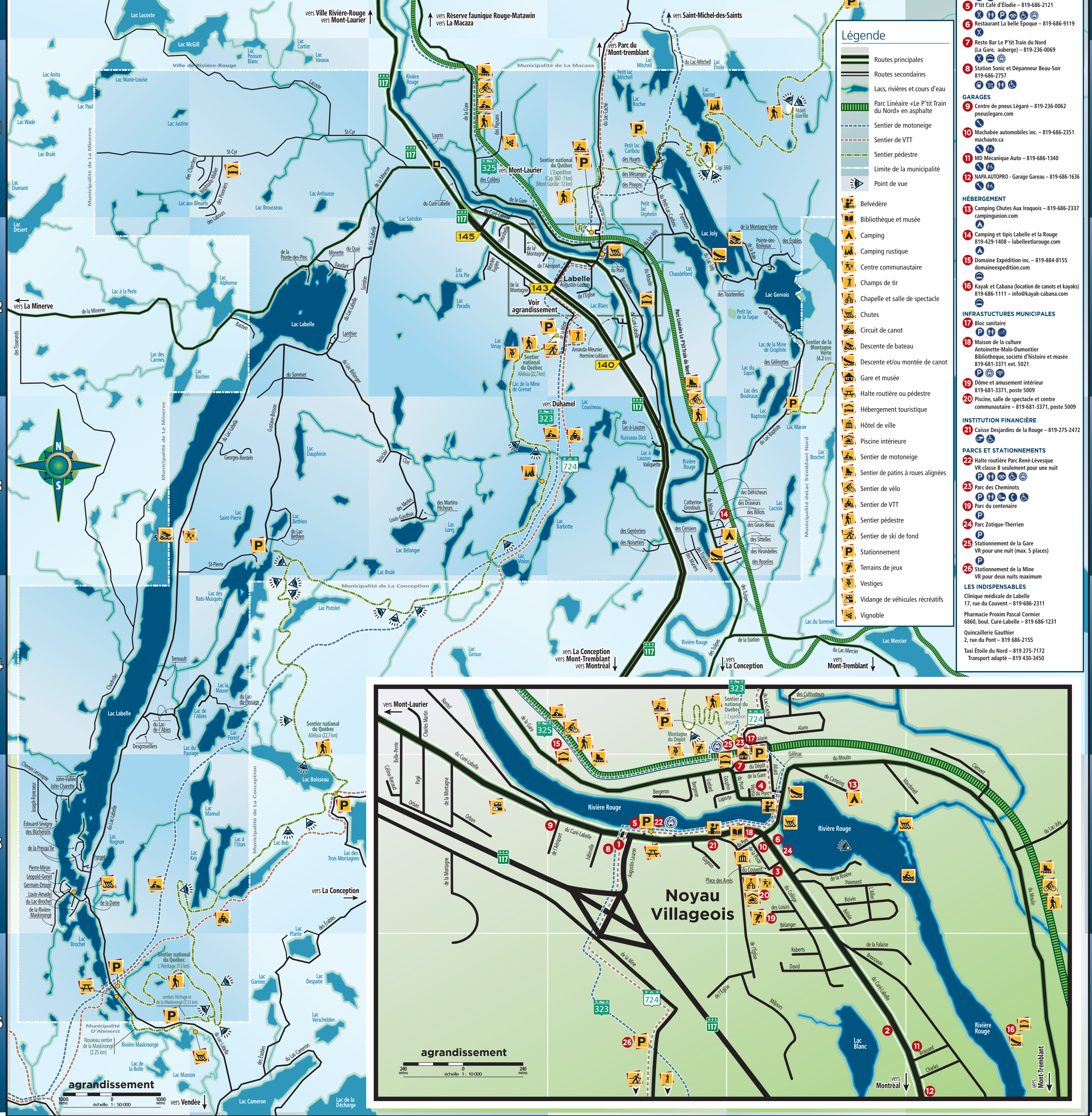
- 22 Halte routière Parc René-Lévesque VR classe B seulement pour une nuit
- 23 Parc des Cheminots
- 24 Parc du centenaire
- 25 Parc Zotique-Therrien
- 26 Stationnement de la Gare VR pour deux nuits maximum
- 27 Stationnement de la Mine VR pour deux nuits maximum

**LES INDISPENSABLES**

- Clinique médicale de Labelle 17, rue du Couvent - 819-686-2311
- Pharmacie Proxim Pascal Cormier 6860, boul. Curé-Labelle - 819-686-1231
- Quincaillerie Gauthier 2, rue du Pont - 819-686-2155
- Taxi Étoile du Nord - 819-275-7172
- Transport adapté - 819-430-3450

**Légende**

- Routes principales
- Routes secondaires
- Lacs, rivières et cours d'eau
- Parc Linéaire «Le P'tit Train du Nord» en asphalte
- Sentier de motoneige
- Sentier de VTT
- Sentier pédestre
- Limite de la municipalité
- Point de vue
- Belvédère
- Bibliothèque et musée
- Camping
- Camping rustique
- Centre communautaire
- Champs de tir
- Chapelle et salle de spectacle
- Chutes
- Circuit de canot
- Descente de bateau
- Descente et/ou montée de canot
- Gare et musée
- Halte routière ou pédestre
- Hébergement touristique
- Hôtel de ville
- Piscine intérieure
- Sentier de motoneige
- Sentier de patins à roues alignées
- Sentier de vélo
- Sentier de VTT
- Sentier de ski de fond
- Stationnement
- Terrains de jeux
- Vestiges
- Vidange de véhicules récréatifs
- Vignoble




**Index des rues**

- Aéroport, rue de la D5
- Athès, Place des E5
- Alarie, rue E4
- Allard, rue D2 E5
- Allier, rue I E5
- Amanda-Meurier, rue D2
- Augustin-Lauzon, chemin D2 D5
- Baie, chemin de la E2
- Bastien, chemin E2
- Baudart, chemin E5
- Bélanger, rue E5
- Bélisle, rue E5
- Belle-Pente, rue de la C5
- Bergeron, rue D2 D5
- Billots, chemin D3
- Bosclair, chemin C3
- Boivin, rue E5
- Brassard, rue F6
- Brousseau, rue D2 E6
- Brousseau, rue E6
- Bûcherons, chemin des A6
- Camping, rue du E5
- Catherine-GrosLouis, chemin D3
- Cerisiers, chemin des D2
- Céline-Renaud, rue C5
- Chadroler, chemin A4
- Chantiers, chemin des B1
- Charles, rue F6
- Clement, rue C4
- Cloot, chemin C3
- Colibris, chemin des C1
- Collège, rue du E5
- Couvent, rue du E5
- Cultivateurs, rue des E4
- Curé-Labelle, boulevard du D2 E6
- Dame, chemin de la D5
- Dauphin, rue D5 A5
- David, rue E6
- Dépot, rue du E5
- Déficheurs, chemin des D3
- Desrosiers, chemin A4
- Draveurs, chemin des D3
- Eglise, rue de l' D2 E6
- Érables, chemin des E2
- Falaise, rue de la E6
- Forges, chemin AS
- Fleuribelle, chemin C2
- Framboisiers, chemin des D3
- Fugère, montée E5
- Gagnon, rue D5
- Gare, chemin de la C1
- Gras-Bleus, chemin des C1
- Gélinas, rue E5
- Gélinottes, chemin des E2
- Genévriers, chemin des D3
- Georges-Renteh, chemin D3
- Godard, rue D5
- Germain-Drouin, chemin AS
- Gustave-Brison, chemin AS
- Hermine-Labelle, rue D2
- Hirondelles, chemin des E3
- Huarts, chemin des D1
- John-Charrette, chemin AS
- Joseph-Vallée, chemin AS
- Joseph-Francoeur, chemin AS
- Jubinville, rue D5
- Labours, chemin des B1
- Lacoste, chemin B1
- Lanthier, chemin B2
- Laporte, rue D5
- Lac-à-Lauzon, chemin du D3
- Lac-de-l'Abîme, chemin du A4
- Lac-Baptiste, chemin du E3
- Lac-Bélanger, chemin du B2 C3
- Lac-Bethlen, chemin du B3
- Lac-Brochet, chemin du A5
- Lac-Caché, chemin du D1
- Lac-Labelle, chemin du B2 B3 B5
- Lac-du-Passage, chemin du B4
- Laurin, chemin C1
- Lecompte, chemin AS
- Leopold-Genet, chemin AS
- Loisirs, rue des E5
- Louis-Amadei, chemin AS
- Louis-Gauthier, chemin C3
- Martin-Pêcheurs, chemin des C3
- Macdonell, rue E5 F5
- Meles, chemin des C3
- Mésanges, chemin des D1
- Miljours, rue E6
- Minerve, chemin de la C1
- Mine, chemin de la D2 D6
- Monette, chemin des C3
- Montagne, rue de la E2
- Montagne-Verte, chemin de la E2
- Moulin, chemin de la B2 B2
- Moulin, rue du D2 D3
- Mûriers, chemin des C3
- Nantel, chemin D1
- Nephthale-Maher, chemin B3
- Noisetiers, chemin des B3
- Orban, rue C5
- Pagé, rue C5
- Paiement, rue E5
- Panneton, chemin B1
- Paysans, montée des C2
- Petit-Lac-Caribou, chemin du D1
- Pierre-Miron, chemin AS
- Prinsons, chemin des D1
- Pionniers, chemin des B1
- Pointe-des-Pins, chemin de la AS
- Pont, rue du D2 E5
- Poste, rue de la D2 E5
- Quai, chemin du B2
- Rivière, rue de la E5
- Roberts, rue E6
- Rivière-Maskinongé, chemin de la AS
- Saindon, chemin B2
- St-Cyr, chemin B1
- St-Pierre, chemin des B3
- Sittelles, chemin des B3
- Sommet, chemin du B2
- Terreault, chemin A4
- Tourtelles, chemin des B2
- Valiquette, chemin D3
- Vézina, rue E5
- Lac Bob B5
- Lac Brochet A6
- Lac Brousseau B1
- Lac Brûlé C3
- Lac Caché B0 F0
- Lac Clair D0
- Lac Chauvefont D3
- Lac Lacroix B3
- Lac de la Mine de Graphite E2
- Lac de la Mine de Grenat C2
- Lac de l'Abîme A4
- Lac des Bouleaux E2 B4
- Lac des Rats-Musqués B4
- Lac du Passage B4
- Lac de la Pie C2
- Lac à Lauzon D3
- Lac à L'ours B5
- Lac Anfosse B1
- Lac aux Bleuets B1
- Lac Baptiste E3
- Lac Barbotte C3
- Lac Bélanger B3
- Lac Bethlen B3
- Lac Blanc D2 E6
- Lac de la Pie E2
- Lac Rocher C1
- Lac Rognon A5
- Lac Saindon C2
- Lac Saint-Pierre B3
- Lac Vinay C2
- Lac Violette C3
- Petit Lac Caribou D1
- Petit Lac de la Tuque E2
- Petit Lac Mitchell B1
- Petit Lac Orpheus B1
- Rivière Rouge E2, E6
- Rivière Maskinongé A6

**Index des lacs**

- Lac Anfosse B1
- Lac aux Bleuets B1
- Lac Baptiste E3
- Lac Barbotte C3
- Lac Bélanger B3
- Lac Bethlen B3
- Lac Blanc D2 E6
- Lac de la Pie C2
- Lac à Lauzon D3
- Lac à L'ours B5
- Lac Anfosse B1
- Lac aux Bleuets B1
- Lac Baptiste E3
- Lac Barbotte C3
- Lac Bélanger B3
- Lac Bethlen B3
- Lac Blanc D2 E6
- Lac de la Pie C2
- Lac à Lauzon D3
- Lac à L'ours B5
- Lac Anfosse B1
- Lac aux Bleuets B1
- Lac Baptiste E3
- Lac Barbotte C3
- Lac Bélanger B3
- Lac Bethlen B3
- Lac Blanc D2 E6
- Lac de la Pie C2
- Lac à Lauzon D3
- Lac à L'ours B5
- Lac Anfosse B1
- Lac aux Bleuets B1
- Lac Baptiste E3
- Lac Barbotte C3
- Lac Bélanger B3
- Lac Bethlen B3
- Lac Blanc D2 E6






Sentier pédestre  
Cap 360




Chute-aux-Iroquois




La rivière Maskinongé



Village-relais



Lac Labelle



La rivière Rouge



Hotel Le Village  
de Labelle




Hotel Le Village  
de Labelle



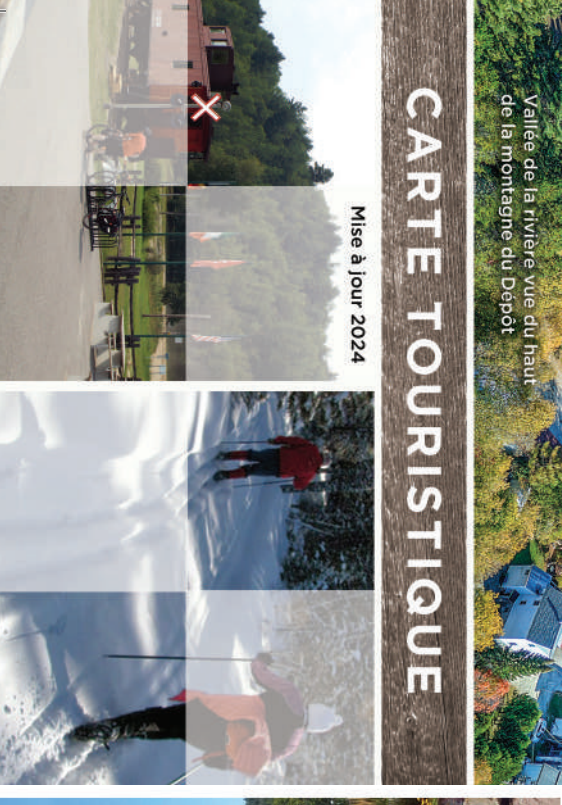
Gare de Labelle



Lac Joly



Parc du Curé-Labelle

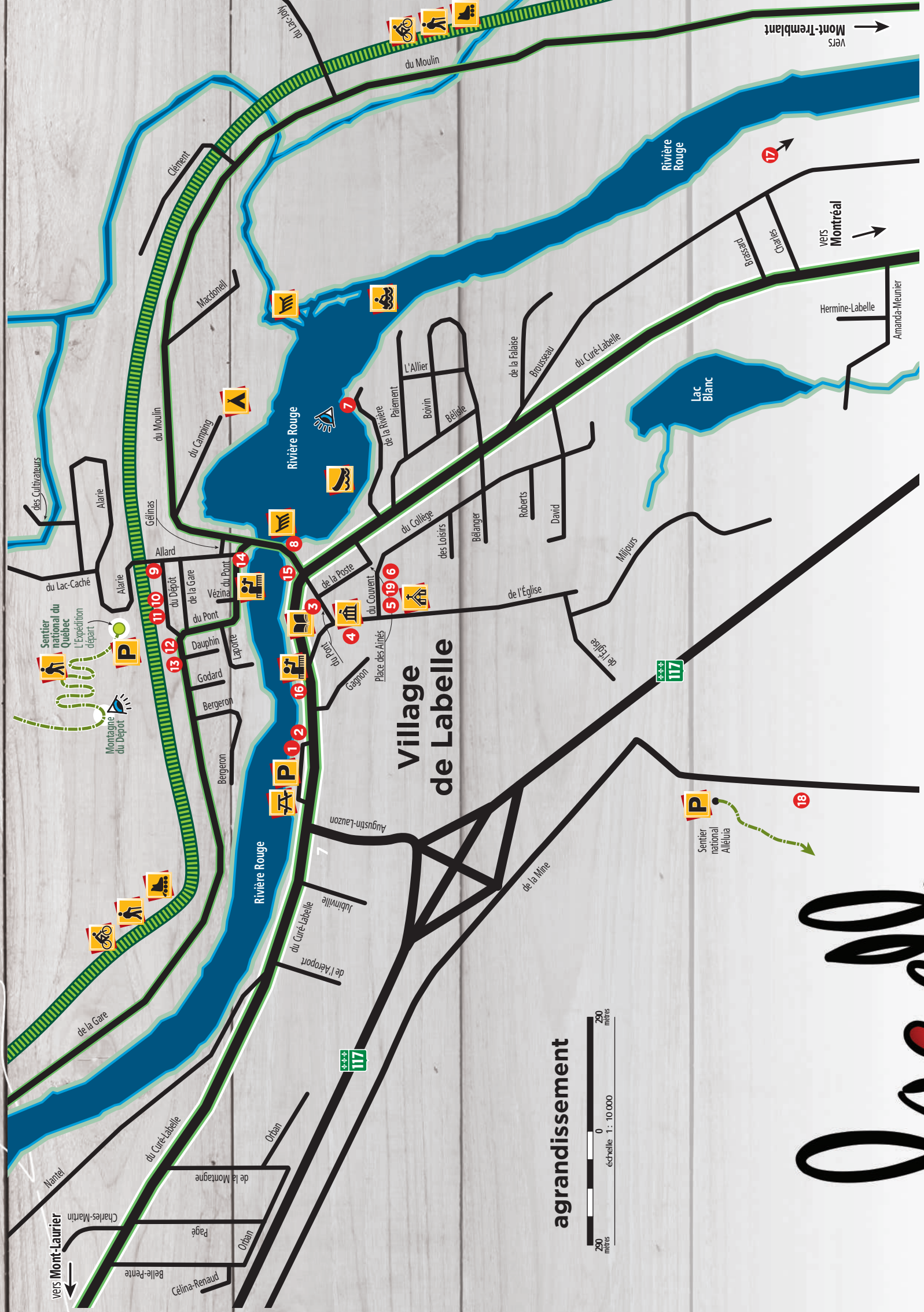


Carte touristique

Mise à jour 2024

Vallée de la rivière vue du haut  
de la montagne du Dépot

# Attraits touristiques et circuit patrimonial

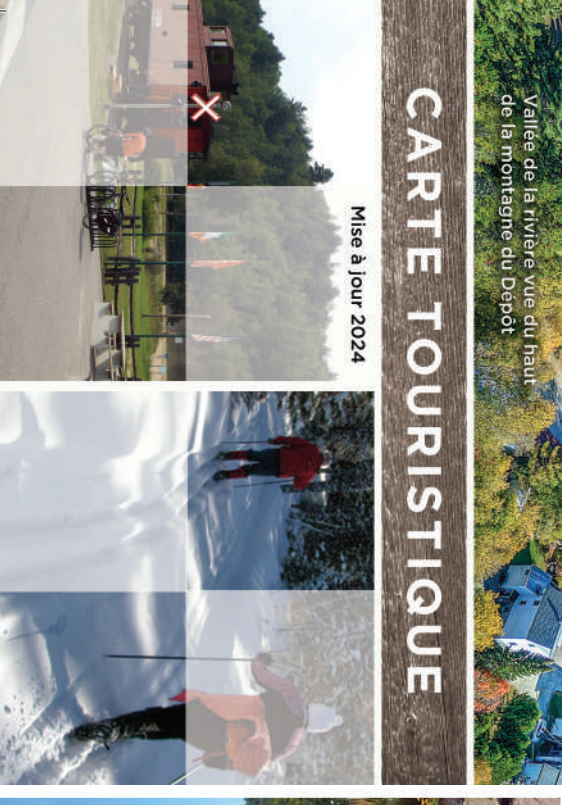


## CIRCUIT PATRIMONIAL

- 1 Les voix de ma ville
- 2 Vers la paix
- 3 Les bâtisseurs
- 4 Maison J.-Aurèle-Bigonesse  
20-22, rue de l'Église
- 5 Première chapelle
- 6 Couvent des Soeurs  
de Ste-Croix  
17, rue du Couvent
- 7 Le bassin de la Rouge  
et Pointe à Phydime
- 8 Sculpture de D. Valade
- 9 Sculpture de P. Leblanc
- 10 Cadran solaire
- 11 L'emprise ferroviaire  
et musée de la Gare
- 12 Le cheminot
- 13 Le Wabano
- 14 Chute-aux-Iroquois
- 15 Statue du curé Antoine Labelle
- 16 La rivière Rouge
- 17 Maison Zothique-David  
2850, chemin Brousseau
- 18 Vestiges de la Mine de Grenat
- 19 Monument de Frédéric Saia



D'AMOUR ET DE NATURE



Carte touristique

Mise à jour 2024

Vallée de la rivière vue du haut  
de la montagne du Dépot



D'AMOUR ET DE NATURE



**Bâtiments municipaux**  
8567, boulevard du Curé-Labelle  
• Services d'entretien : poste 5023  
8433, boulevard du Curé-Labelle  
• Garage municipal : poste 5010  
7933, boulevard du Curé-Labelle  
• Bibliothèque du Curé-Labelle  
• Société d'histoire de Labelle : poste 5022  
• Salle Valliquette  
29, rue du Couvent  
• Chapelle  
• Centre communautaire  
• Piscine municipale : poste 5014  
15, rue des Loisirs • Pavillon des Loisirs  
25, rue des Loisirs  
• Dôme (patinoire intérieure)  
• Pour location : poste 5001

**Municipalité de Labelle**  
Hôtel de Ville  
1, rue du Pont Labelle, QC J0T 1H0  
Téléphone : 819.681.3371  
Télécopieur : 819.686.3820  
info@municipalite.labelle.qc.ca  
www.municipalite.labelle.qc.ca  
Direction générale : poste 5004  
Urbanisme : poste 5001  
Trésorerie : poste 5002  
Services sociaux : poste 5010  
Loisirs : poste 5009  
Salle Wilfrid-Loche

**Chambre de commerce**  
438.871.3384  
www.cclabelle.com




Piste de motoneige  
Le P'tit train du Nord



Le Dôme  
infrastructure sportive



Club de ski de fond



La rivière Rouge