



14

Les découvertes se poursuivent ici...

14- Chute-aux-Iroquois, rue du Pont

En 1878, à l'arrivée des premiers colons, ce petit village s'appelait déjà Chutes aux Iroquois. Puis en 1883, la mission de la Nativité-de-Marie devint officiellement la Municipalité du canton de Joly. En 1884, on rapporta que Joseph Commandant et sa famille, d'origine amérindienne, habitaient tout à côté du pont. Ce n'est qu'en 1894 que le village prit le nom de Labelle, à la mémoire du vénéré curé colonisateur.



15

15- Le curé Antoine Labelle, boul. du Curé-Labelle


Curé de la paroisse de St-Jérôme de 1867 jusqu'à sa mort, il obtint des subsides nécessaires à la confection du chemin de fer, indispensable à l'essor économique des Laurentides. Voulant pousser la colonisation encore plus loin au nord-ouest de St-Jérôme, il explora lui-même la forêt à pied ou en canot.



16

16- La rivière Rouge, boul. du Curé-Labelle

L'histoire de cette rivière est remarquable. Depuis toujours, elle fut utilisée comme voie de circulation par les amérindiens et plus tard comme voie de pénétration aux centaines de colons téméraires et courageux venus s'établir dans sa vallée. Sa couleur rougeâtre est due à la présence d'oxyde de fer et d'ocre.

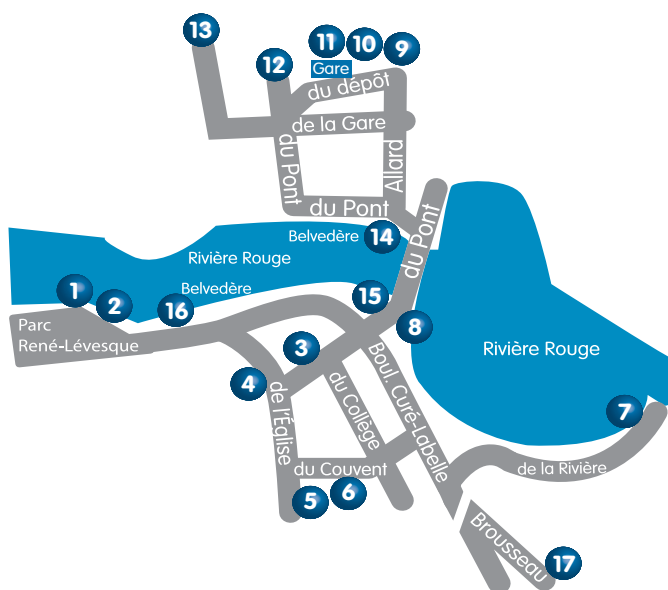


17

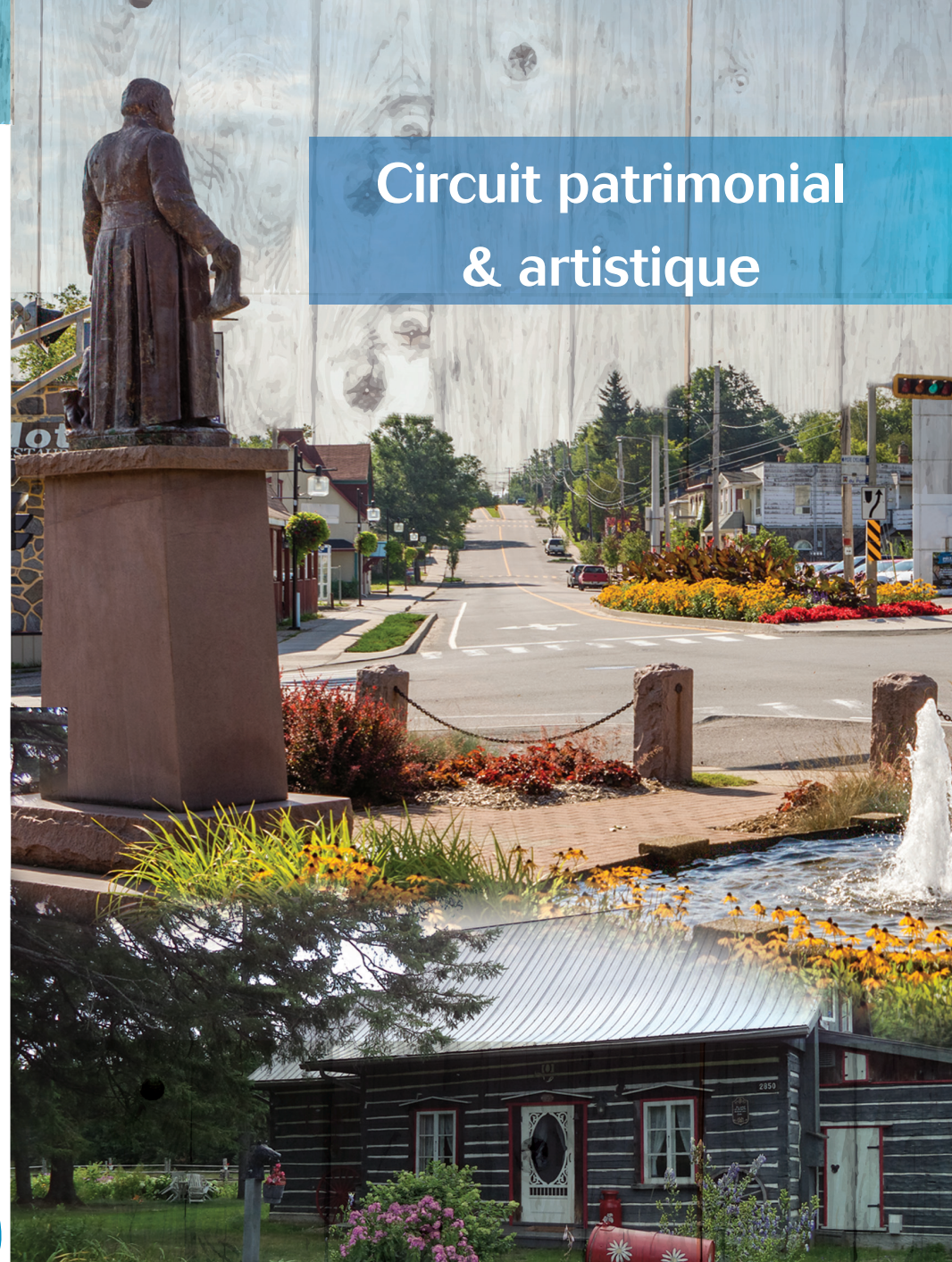
17- Maison Zothique-David (1890), 2850, ch. Brousseau

Zothique David, commerçant de Montréal, en fit l'acquisition en 1900. Elle est sans contredit l'une des plus anciennes maisons en bois les mieux conservées de la région.

- 1- Les voix de ma ville
- 2- Vers la paix
- 3- Les bâtisseurs
- 4- Maison J.-Aurèle-Bigonesse
- 5- Chapelle
- 6- Couvent des Soeurs de Ste-Croix
- 7- Le bassin de la Rouge
- 8- Sculpture de D. Valade
- 9- Sculpture P. Leblanc
- 10- Cadran solaire
- 11- L'emprise ferroviaire
- 12- Le cheminot
- 13- Le Wabano
- 14- Chute-aux-Iroquois
- 15- Le curé Antoine Labelle
- 16- La rivière Rouge
- 17- Maison Zothique David



Circuit patrimonial & artistique



labelle

Bureau d'accueil touristique de Labelle : 819 681-3371 poste 5040
Société d'histoire de Chute-aux-Iroquois : 819 681-3371 poste 5022

www.municipalite.labelle.qc.ca



C'est un départ, à partir du parc René-Lévesque. Bonnes découvertes !



1 2

1- Œuvre sonore «Les voix de ma ville» banc sonore

Sophie Castonguay, parc René-Lévesque, boul. du Curé-Labelle

Ayant l'objectif de faire revivre la mémoire de la ville, cette œuvre témoigne de la vision des citoyens de leur lieu de vie ou d'accueil.



3

2- Vers la paix, parc René-Lévesque

Boul. du Curé-Labelle

Ce canon est exposé en hommage à tous les citoyens de Labelle et d'ailleurs qui ont servi leur pays durant les deux grandes guerres mondiales.



4

3- Les bâtisseurs, rue du Pont

Laissez-vous transporter au début de la colonie en plein centre du village où se rencontrent les marchands, les cultivateurs et les travailleurs de la forêt. Ici vous êtes directement en face de la Société d'histoire de Chute-aux-Iroquois où on y trouve un petit musée et la possibilité de visionner des vidéos historiques.



5

4- Maison J.-Aurèle Bigonnesse (1890)

20-22, rue de l'Église


Encouragé par le curé Labelle, le jeune docteur J.-A. Bigonnesse achète cette propriété en août 1891. Ce médecin de campagne œuvra à Labelle jusqu'en 1909. Il est un des rares médecins à signaler et à valoriser publiquement le travail des sages-femmes de cette époque.



6

5- Première chapelle, rue du Couvent

Site de la construction de la première église de la paroisse de la Nativité-de-Marie. Malheureusement, cette église fut détruite par un incendie en 1970.



7

6- Le couvent des Sœurs de Sainte-Croix

(1904) 17, rue du Couvent

Construit en brique, le couvent compte trois étages et est coiffé de mansardes. Cette maison d'éducation devient l'un des principaux pensionnats pour filles dans la région du nord.

7- Le bassin de la Rouge

Rue de la Rivière

Bienvenue à la Pointe à Phydime. C'est ici en bas près de la rivière que le curé Antoine Labelle célébra une première messe à Chute aux Iroquois le 8 septembre 1878. De ce point de vue extraordinaire, on peut imaginer le premier pont construit en 1879 remplacé par un pont couvert en 1899 et les milliers de billots descendant la rivière.

8- Sculpture « Nature inféchie, des broussailles au jardin des délices » Dominique Valade

Parc Zohtique-Therrien boul. du Curé-Labelle

Cette sculpture est faite d'acier inoxydable, de pierre calcaire, de pierres de rivière et de plantations. En forme d'ogives, ces grandes structures s'élevant vers le ciel représentent la silhouette d'une chapelle qui veut commémorer la première messe célébrée par le curé Labelle en ces lieux.

9- Sculpture « Réminiscence d'un lieu en 3 actes »

Pierre Leblanc, parc des Cheminots

Cette œuvre représente trois chariots symbolisant le chemin de fer, infrastructure importante au développement de la région.



13

10- Cadran solaire (Claude Nault, 2002)

Parc des Cheminots

Il est construit avec des rails de chemin de fer. Le style, d'une hauteur de 1,5 mètre, pèse plus de 250 kg, alors que près de 160 mètres linéaires de dormants constituent le périmètre de la table et des lignes horaires. Son style est monté selon un angle de 46°17' à la latitude de Labelle; il a une forme stylisée réunissant plusieurs des pièces constituant une voie ferrée.

11- L'emprise ferroviaire

178, rue du Dépôt, parc des Cheminots

La gare actuelle date de 1924 en remplacement de la première devenue désuète et trop petite. Le bâtiment rectangulaire est de style cottage orné. Le chef de gare logeait à l'étage avec sa famille. Au Musée de la gare, vous revivrez l'époque du train du Nord. Un panneau d'interprétation relate la vie du début de la colonisation des Laurentides en 1769 jusqu'à l'inauguration du Parc Linéaire en 1996.

12- Le Cheminot, parc des Cheminots

Le 26 octobre 1893 marque l'arrivée du premier train à Chute aux Iroquois (Labelle). L'inauguration du chemin de fer aura lieu en grande pompe le 5 novembre de la même année. Pour Labelle, ce fut l'arrivée d'une grande période de croissance économique. Le service fut malheureusement interrompu en 1981.

13- Le «Wabano», parc des Cheminots

Ces vestiges, abandonnés et enterrés depuis plus de soixante ans, rappellent ce que furent à Labelle les installations du Canadien Pacifique : le garage de locomotives, le château d'eau, la table tournante, le cendrier et la chute à charbon.



12



11



10



9



8